TOURISME
en Gironde

Gironde TOURISME

LES CHIFFRES
Clés 2019

LA GIRONDE EN BREF P.2

ACCESSIBILITÉ & MOBILITÉ P.5

CAPACITÉ D'ACCUEIL P.8

FRÉQUENTATION DES HÉBERGEMENTS MARCHANDS P.10

CLIENTÈLES ÉTRANGÈRES P.14

SITES & MANIFESTATIONS P.16

ÉCONOMIE TOURISTIQUE P.18

La GIRONDE en bref

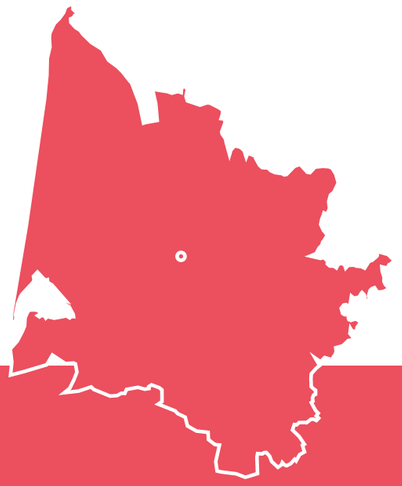

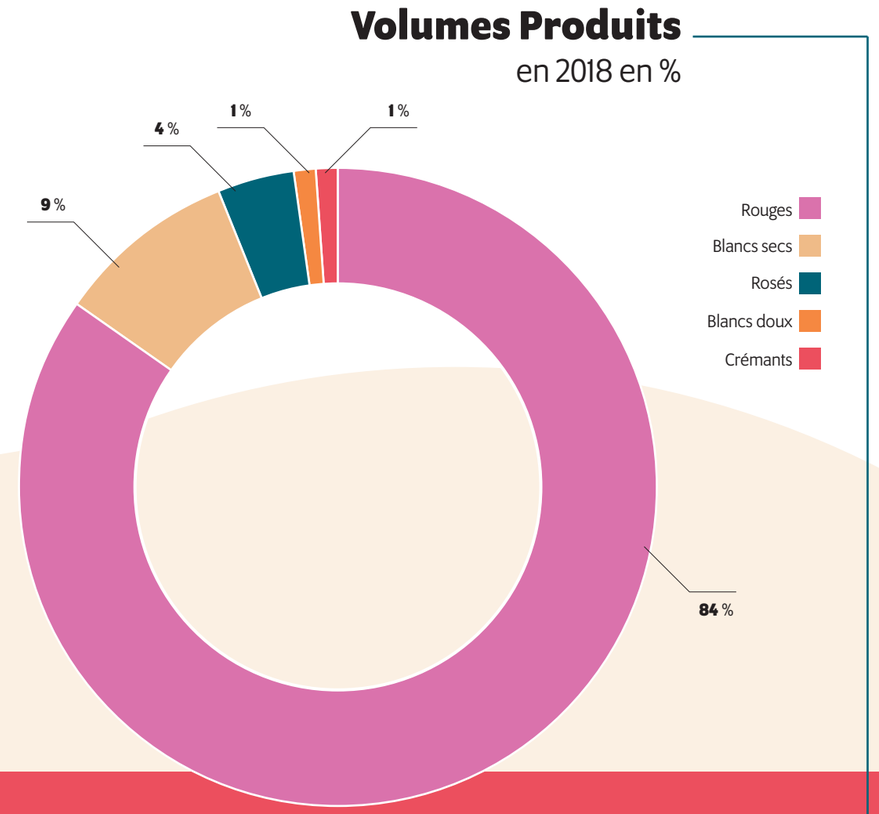

10 725 km²,

le plus grand département de France - près de 2% du territoire métropolitain et 12% du territoire néo-aquitain

535 communes,

33 cantons, 6 arrondissements, 24 Communautés de communes, 3 Communautés d'agglomération, 1 Métropole

1 620 243 habitants[1],

le 6e département le plus peuplé de France

783 081 habitants[2]

dans Bordeaux Métropole (28 communes) dont 252 040 à Bordeaux, la 9e plus grande ville de France

496 000 ha de forêt[3],

le 2e département forestier de France

111 400 ha de vignes en AOC[4],

soit 26% du vignoble d'AOC français - 65 Appellations d'Origine Contrôlée, 5 800 viticulteurs (récoltants AOC), 300 maisons de négoce, 29 caves coopératives et 3 unions

1 - Source INSEE, RP - estimations de population 2019
2 - Source INSEE, RP 2016 - population légale en vigueur au 01/01/19
3 - Source Agreste Nouvelle-Aquitaine - Mémento Forêt-Bois 2019
4 - Source Conseil Interprofessionnel du Vin de Bordeaux

Répartition des créations d'entreprises
par secteur d'activité en 2018

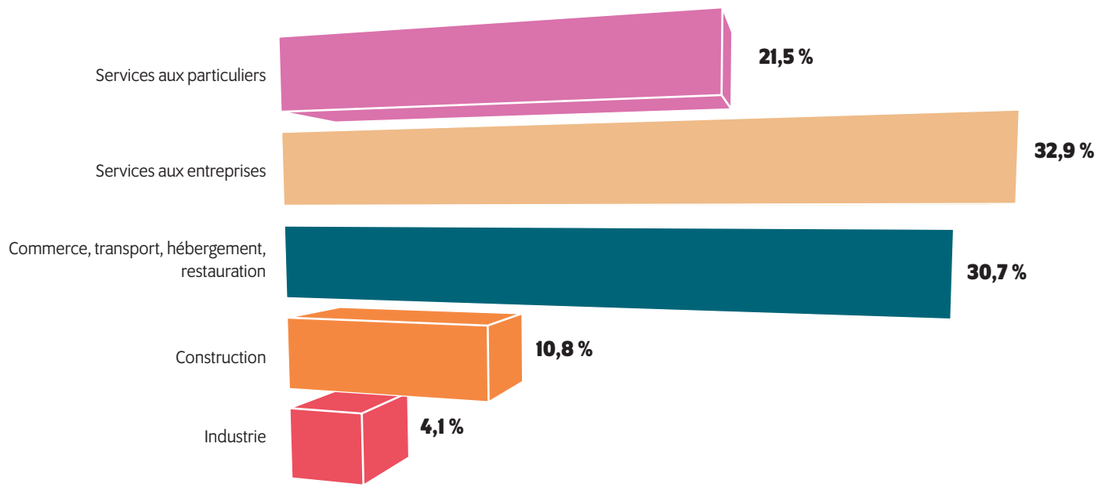

22 910
créations d'entreprise [1]

en 2018, soit le 6e département en nombre de créations et 3,4% des créations de France métropolitaine

729 419
emplois [2]

à fin 2018 dont 644 530 salariés et 84 889 non-salariés

Répartition des emplois
par secteur d'activité en 2018

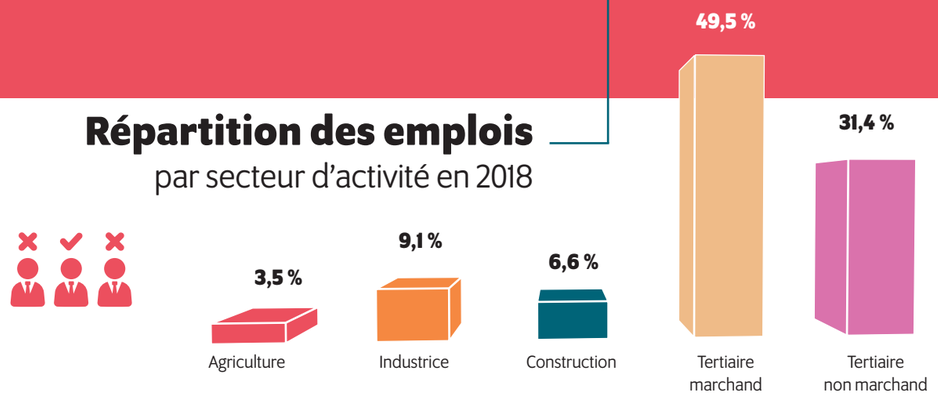

1 - Source Insee - Répertoire des entreprises et des établissements Sirene
2 - Source Insee - Estimations d'emploi 2018

ACCESSIBILITÉ & Mobilité

21 223 km
de réseau routier [3]

dont 291 km d'autoroutes, le plus important réseau départemental de France métropolitaine

16 080 989
voyageurs [4]

à la gare de Bordeaux Saint-Jean en 2018 (+7,4% par rapport à 2017), l'une des plus grandes de France

6 779 884
passagers [5]

à l'Aéroport de Bordeaux en 2018 (+9,3% par rapport à 2017) transportés par 31 compagnies aériennes, le 8e aéroport de France métropolitaine

Trafics passagers
de l'Aéroport de Bordeaux en 2018

	Nombre de passagers	Variation 2018/2017
NATIONAL	2 955 556	- 2,2%
INTERNATIONAL	3 824 328	+ 21,2%
ENSEMBLE	6 779 884	+ 9,3%

Low cost : 3 751 042 - + 22,1%

3 - Source Ministère en charge des transports - données au 31/12/17
4 - Source SNCF Open Data
5 - Sources Aéroport de Bordeaux et Direction Générale de l'Aviation Civile

Trafic passagers
des bacs départementaux en 2018

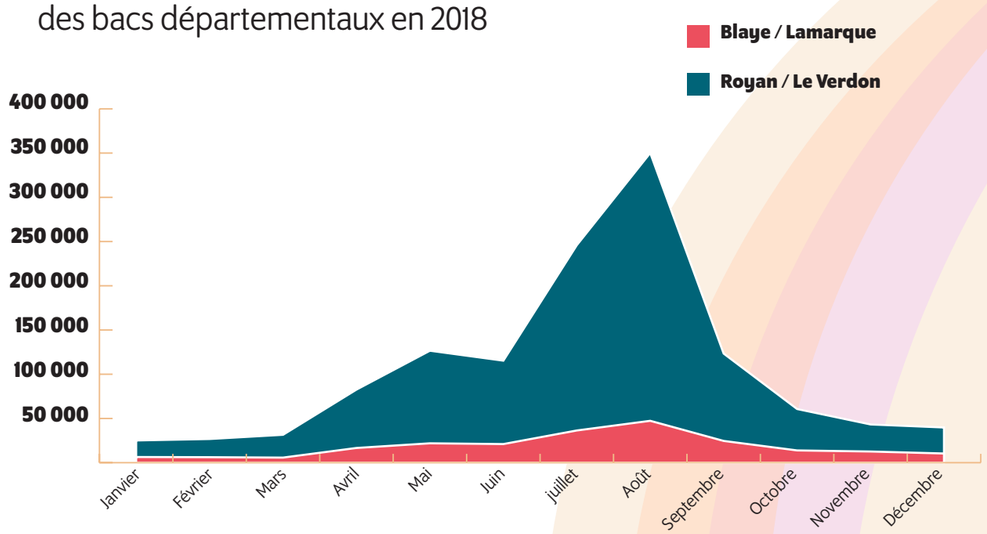

1 271 083 passagers[1]

dans les bacs départementaux Blaye-Lamarque et Royan-Le Verdon en 2018 (+3,2% par rapport à 2017)

390 km de pistes cyclables départementales

en site propre et 100 km d'itinéraires cyclables départementaux jalonnés, deux grands itinéraires européens La Vélodyssée® et la Scandibérique®, un grand itinéraire national le Canal des 2 Mers à vélo®, un itinéraire départemental le Tour de Gironde à Vélo®

Sortie courrant 2020

Sortie courrant 2020

1 500 km de sentiers de grande randonnée balisés

Sortie courrant 2020

44 escales maritimes et 33 303 passagers[2]

(dont 31 escales et 16 000 passagers à Bordeaux centre) dans le Grand Port Maritime de Bordeaux en 2018 (+21% par rapport à 2017)

26 242 passagers[3]

et 206 départs en croisières fluviales au départ de Bordeaux en 2018 (+5,4% par rapport à 2017)

1 - Source Direction des Transports Maritimes Départementaux

2 - Source Baromètre touristique Bordeaux Métropole
3 - Source Baromètre touristique Bordeaux Métropole

CAPACITÉ d'accueil

Source Gironde Tourisme

532 000 lits touristiques

dont 258 000 en hébergements marchands et 274 000 en résidences secondaires

Catégorie	Nombre de lits
Hôtellerie	**27 766**
Hôtellerie de plein air	**89 019**
Chambres d'hôtes labellisées	**1 158**
Meublés classés / labellisés	**11 204**
Estimation autres meublés	**80 700**
Résidences de tourisme & hôtelières	**22 405**
Villages de vacances	**6 228**
Hébergements jeunes/groupes/dédiés	**6 022**
Centres naturistes	**13 470**
Total hébergements marchands	**257 972**
Résidences secondaires	**274 575**
Capacité d'accueil globale	**532 547**

Répartition des lits
en hébergement marchand en 2019

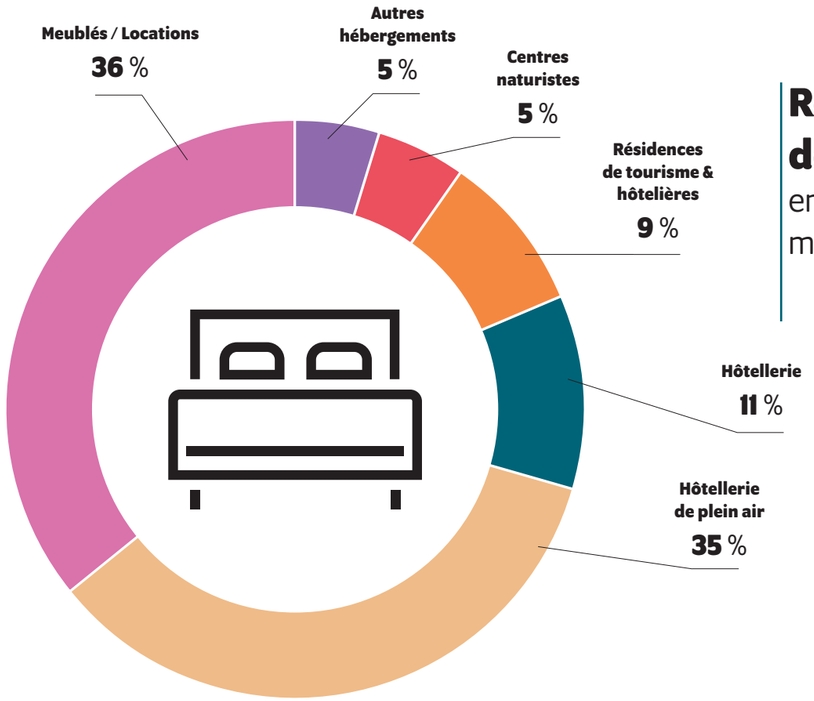

Répartition des lits
touristiques sur le territoire en 2019

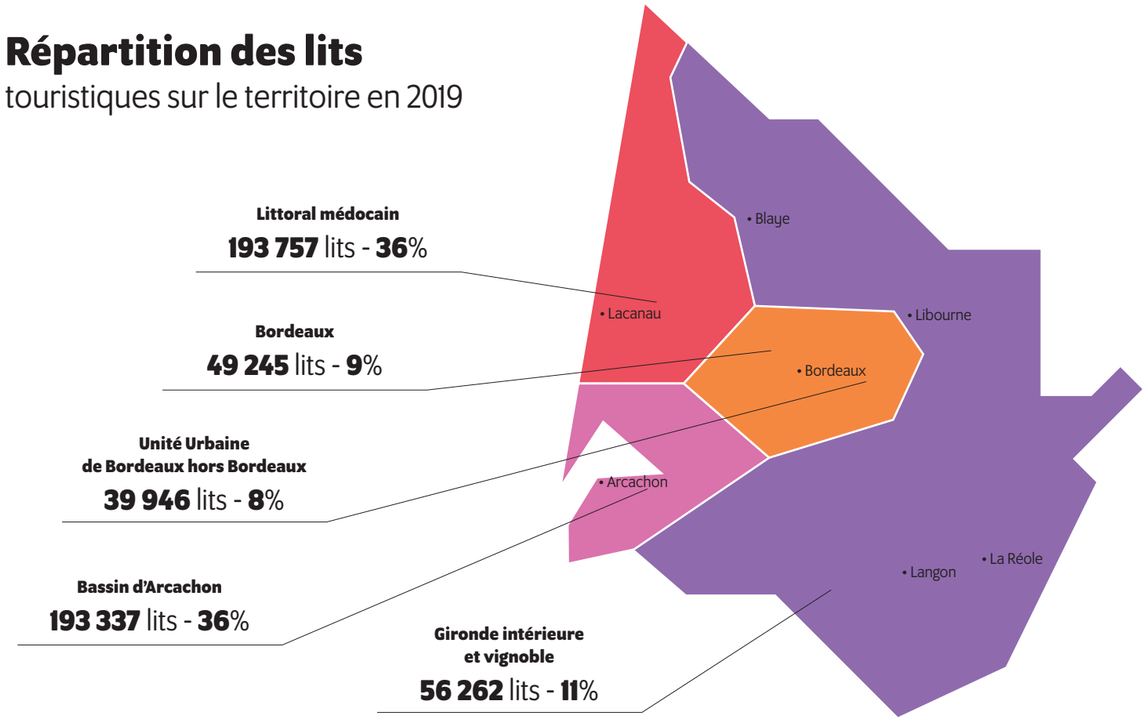

Au **10e rang** des départements français pour la capacité d'accueil **en hôtellerie** et au **6e rang** pour la capacité d'accueil **en camping**[1]

1 - Source Insee - Capacité des hôtels et campings en 2019 : comparaisons départementales

FRÉQUENTATION DES hébergements marchands

Source Insee en partenariat avec la DGE et les partenaires régionaux

La Gironde au 6e rang des départements français pour l'offre et au 7e rang pour la fréquentation en camping en 2018

- 840 000 arrivées
- 5 150 000 nuitées (+0,1% par rapport à 2017) dont 2 300 000 sur emplacements nus et 2 850 000 en emplacements équipés
- 33% de nuitées étrangères
- 37% en taux d'occupation moyen dont 31% pour les emplacements nus et 46% pour les emplacements équipés
- 6,1 jours de durée moyenne des séjours - 5,3 jours pour les emplacements nus et 7,1 jours pour les emplacements équipés

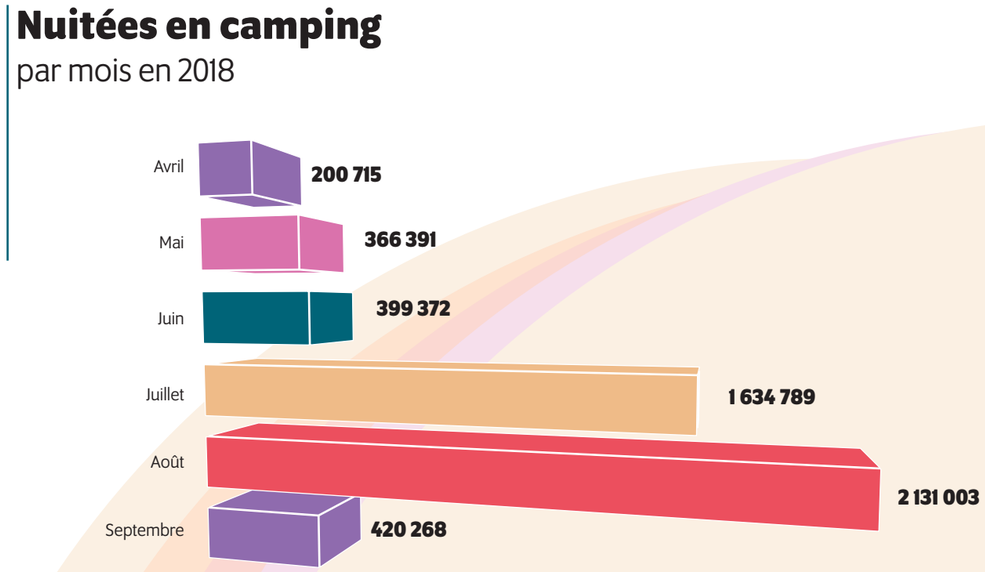

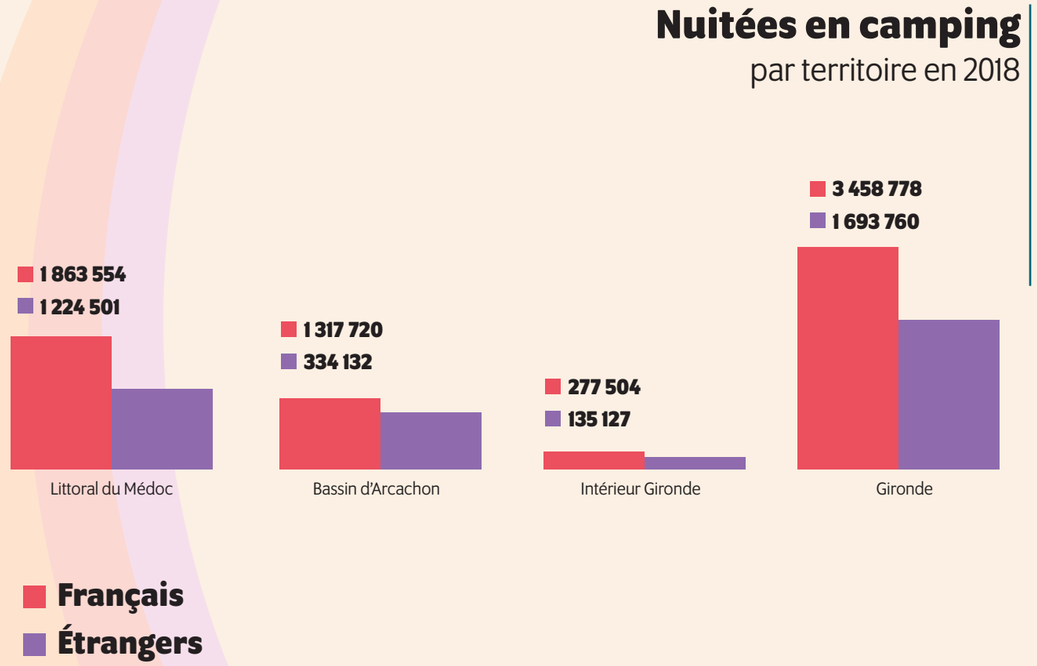

La Gironde au 10e rang des départements français pour l'offre et au 9e rang pour la fréquentation en hôtellerie en 2018

- 2 800 000 arrivées
- 4 470 000 nuitées (+0,5% par rapport à 2017) dont 2 690 000 pour les hôtels de chaînes et 1 780 000 pour les hôtels indépendants
- 25% de nuitées étrangères
- 56,6% de nuitées d'affaires
- 65,5% en taux d'occupation moyen
- 1,7 jour de durée moyenne des séjours

Nuitées en hôtellerie
par saison en 2018

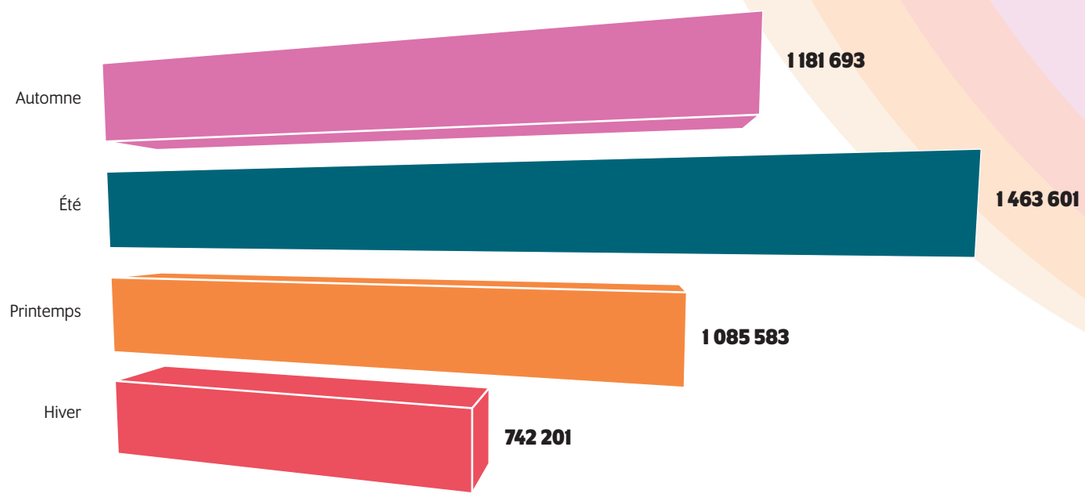

Nuitées en hôtellerie
par territoire en 2018

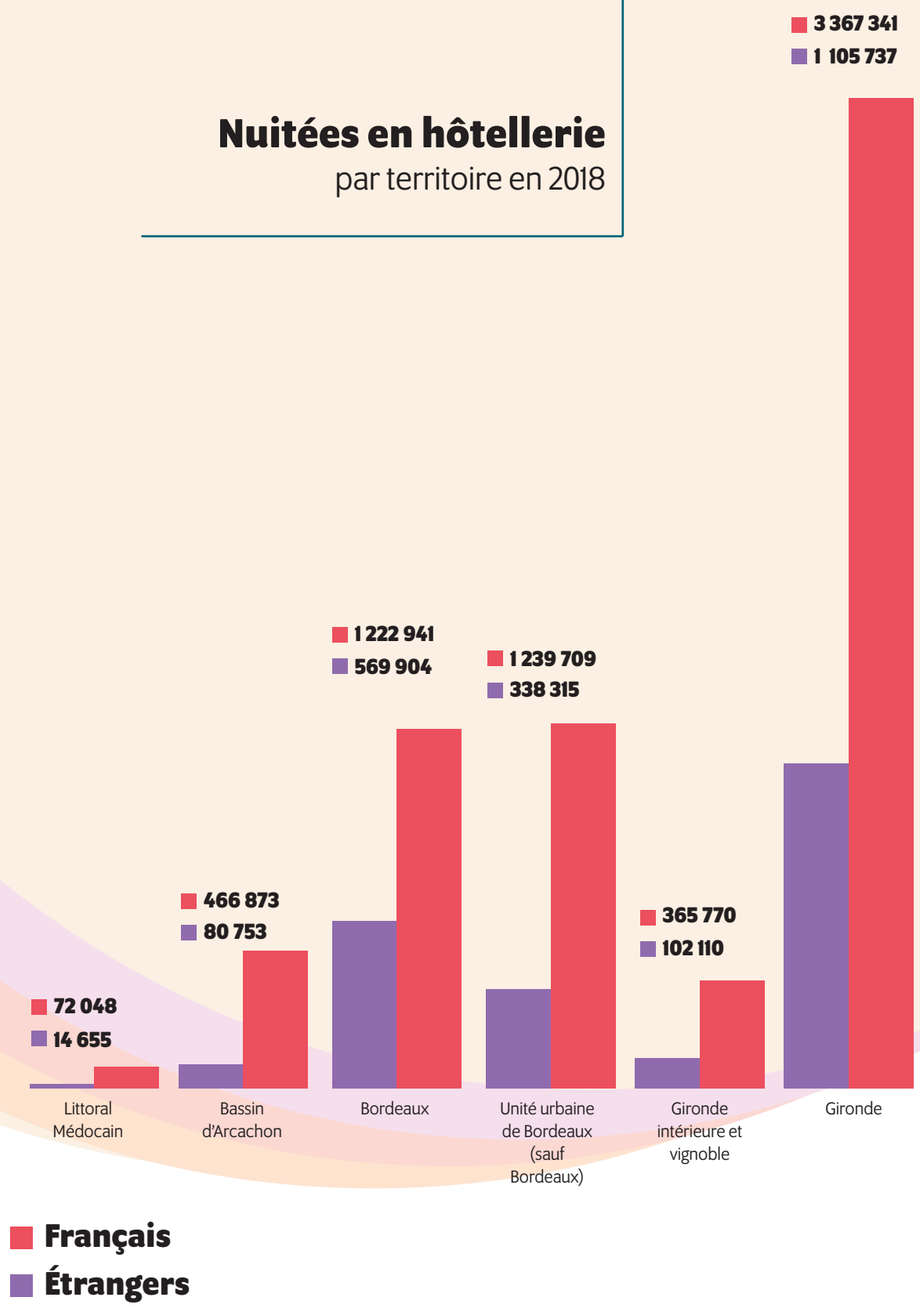

CLIENTÈLES étrangères

Sources Insee en partenariat avec la DGE et les partenaires régionaux et étude des clientèles en Aquitaine - CRT Aquitaine/partenaires régionaux

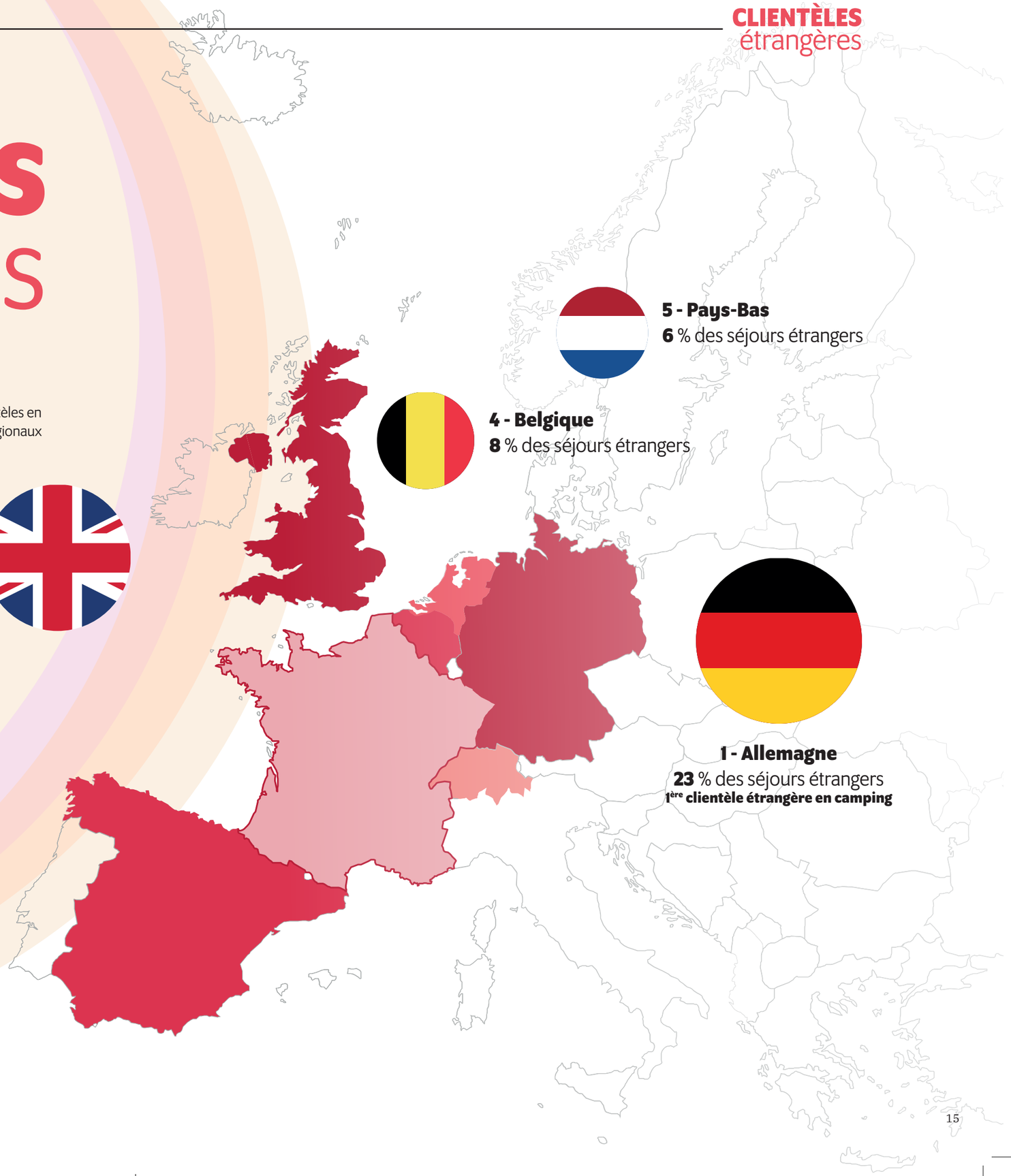

39 % des nuitées étrangères de Nouvelle-Aquitaine en hôtellerie, 23 % en camping

SITES & manifestations

Données de fréquentation 2018

Monuments et musées

Citadelle de Blaye	BLAYE	**460 870**
Cap Sciences	BORDEAUX	**178 914**
Musée d'Aquitaine	BORDEAUX	**151 609**
Visites guidées monuments souterrains	SAINT-EMILION	**124 216**
Base sous-marine	BORDEAUX	**117 337**
Capc Musée d'Art Contemporain	BORDEAUX	**112 247**
Phare du Cap Ferret	LEGE-CAP FERRET	**102 379**
Musée et Galerie des Beaux-arts	BORDEAUX	**86 971**

Loisirs

Parc de la Coccinelle	GUJAN-MESTRAS	**157 870**
Aqualand	GUJAN-MESTRAS	**147 580**

Œnotourisme

Cité du Vin - espaces payants	BORDEAUX	**421 000**
Maison du vin de Saint-Emilion	SAINT-EMILION	**149 214**
Bar à vin du CIVB	BORDEAUX	**80 584**
Maison du Vin de Blaye	BLAYE	**21 726**
Fête du Vin (estimation)	BORDEAUX	**520 000**

Manifestations

Scènes d'été en Gironde	62 spectacles dans 118 communes	**361 997**
Foire Internationale	BORDEAUX	**220 000**
Jumping International	BORDEAUX	**57 000**
Fest'Arts	LIBOURNE	**34 035**
Jazz en liberté	ANDERNOS-LES-BAINS	**30 000**
Cabanes en fête	ANDERNOS-LES-BAINS	**28 000**
La Bataille de Castillon	CASTILLON-LA-BATAILLE	**27 495**
Reggae Sun Ska Festival	VERTHEUIL	**26 000**

Et aussi

- **Dune du Pilat :** 2 millions de visiteurs
- **Congrès et Expositions de Bordeaux :** 897 063 visiteurs accueillis (300 manifestations)
- **60 000 participants** aux animations proposées sur les Espaces Naturels Sensibles
- **29 274 joueurs** Terra Aventura

ÉCONOMIE touristique

23 000 emplois touristiques

soit 3,8% de l'emploi total du département (Source INSEE)

Zones touristiques	Nombre d'emplois touristiques	Part de l'emploi touristique dans l'emploi total (en %)
Littoral médocain	2 100	21,2
Bassin d'Arcachon	3 820	10,3
Unité urbaine de Bordeaux	13 860	3,2
Gironde intérieure et vignoble	3 190	2,7
Gironde	22 970	3,8

4 524 établissements

en hôtellerie et restauration

Source FAFIH - Portrait régional 2018 Nouvelle-Aquitaine

Répartition
des établissements par taille

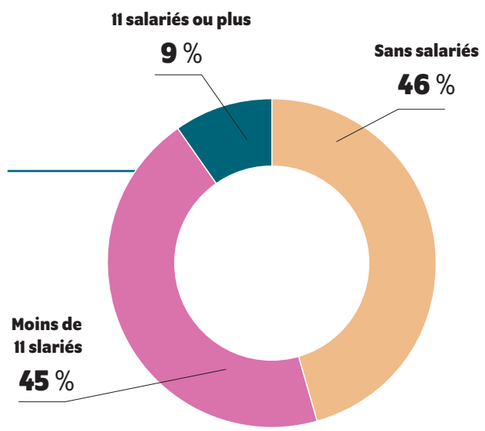

6 800 000 euros de recettes en taxe de séjour pour Bordeaux Métropole

Source rapport annuel d'activité 2018 Bordeaux Métropole

924 275 euros de taxe additionnelle

à la taxe de séjour (+17,6 % par rapport à 2017)

Source Compte administratif 2018 du Conseil départemental de la Gironde

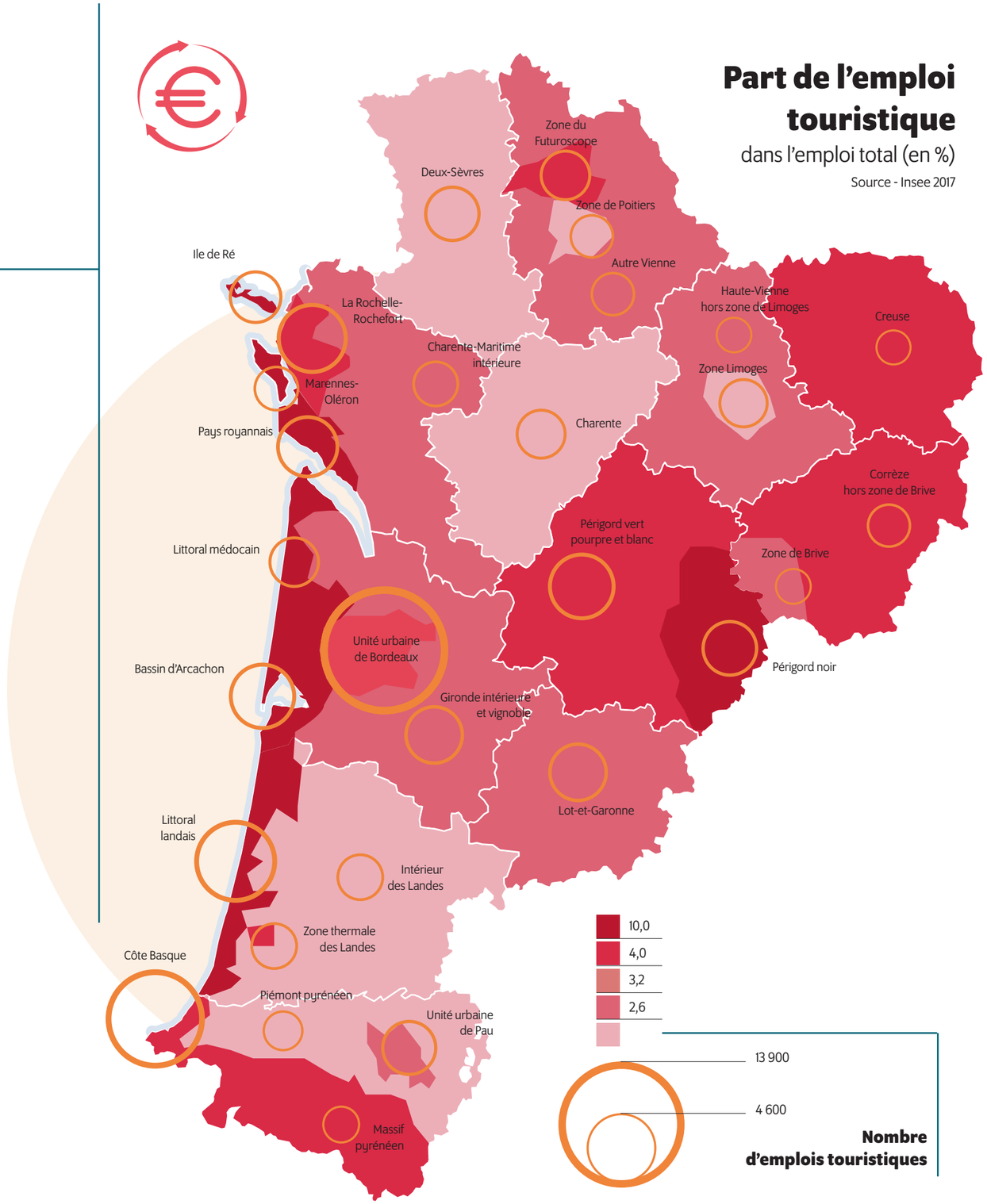

DÉFINITIONS

- **Touriste :** toute personne ayant passé au moins une nuit dans le département de la Gironde hors de son domicile dans un hébergement marchand ou non marchand.
- **Lit touristique :** unité de mesure de l'offre en hébergement.
  1 lit = 1 personne susceptible d'être hébergée durant une nuit dans un hébergement.
- **Hébergement marchand :** hébergement commercial dont la mise en marché s'effectue dans un but lucratif (hôtel, camping, meublé, ...).
- **Hébergement non marchand :** hébergement non commercialisé dont l'usage n'implique pas de contrepartie financière (résidence secondaire, hébergement chez parents et amis).
- **Nombre d'arrivées :** nombre de personnes arrivées dans un hébergement ou sur un territoire pour y réaliser un séjour touristique.
- **Nombre de nuitées :** nombre de nuits passées dans un hébergement par l'ensemble des personnes arrivées (ex. un couple passant 2 nuits dans un hôtel génère 2 arrivées et 4 nuitées).
- **Taux d'occupation :**

$$\text{rapport} \quad \frac{\text{nombre d'unités, chambres ou emplacements occupés}}{\text{nombre d'unités, chambres ou emplacements offerts}}$$

Du fait des arrondis, selon les analyses, les totaux des graphes ou tableaux en valeurs relatives peuvent osciller entre 99 et 101 %.

Retrouvez l'ensemble de nos publications sur

www.tourisme-gironde.fr/Espace-Pro-Presse/Observatoire

Contact

observatoire@gironde-tourisme.com

Agence de Développement Touristique

Gironde Tourisme - Immeuble Solidarité - 2e étage - Aile Nord - 3 rue Corps Franc Pommiès - CS 92015 - 33076 BORDEAUX Cedex